






58800 m 59000 m 59200 m 59400 m

-169400 m -169200 m -169000 m -188000 m

-  **Reserva Ecológica Nacional (em vigor)**
-  Áreas de máxima infiltração
-  **Polígono de exclusão**



plano
Alteração do Plano de Pormenor da Zona de Atividades Económicas de Moura (PPZAE) Fase 2 - Proposta de Plano

responsável pela informação temática
Arq. Mónica Martinez

plano de desenho
Reserva Ecológica Nacional

coordenação
Arq. Mónica Martinez

entidade pública responsável pelo plano
Câmara Municipal de Moura

escala folha data
1:2000 A2 julho de

Geotraço
 urbano • arquitetura • reabilitação



desenho n.º

Projeção cartográfica: Transversa de Mercator
 Elipsóide de Referência: GRSS80
 Sistema de Referência Altimétrico: Datum altimétrico de Cascais
 Sistema de Projeção: PT-TM06/ETRS89
 Precisão posicional nominal da saída gráfica: 0,48 m
 Desenho elaborado em Manifold GIS, licenciado à Geotraço, Lda.
 Obra protegida nos termos do Código dos Direitos de Autor e Direitos Conexos.

Exatidão Planimétrica: EMQ menor ou igual a 0,30 m / 90% de uma amostra representativa apresenta desvios planimétricos < 0,45 m
 Exatidão Altimétrica: EMQ menor ou igual a 0,40 m / 90% de uma amostra representativa apresenta desvios planimétricos < 0,65 m
 Exatidão Temática: ≥ 95% do total da amostra para omissões/comissões, nos objectos objetos dos Temes Hidrografia, Transportes, Construções, Ocupação do solo, Infraestruturas e serviços de interesse público, Mobilitário urbano e Sinalização

Cartografia vetorial NsD1 para o PPZM de Moura
 Entidade proprietária: Câmara Municipal de Moura
 Entidade produtora: Geotrac - Geoespacial e Serviços, Lda
 Data da edição: maio de 2022
 Cartografia homologada pela Direção Geral do Território a 2 de maio de 2022 (Processo n.º 5090)