














LEGENDA:

-  Limite da Área de Intervenção
-  CUMES PRINCIPAIS (vértices geodésicos)
-  PONTOS DE INTERESSE
 - 1 - Anta da Malhada da Defesa
 - 2 - Castro de S. Bernardo
 - 3 - Castro dos Ratinhos
 - 4 - Chafurdões
 - 5 - Geossítio Falha da Vidigueira
 - 6 - Ruínas do Monte das Eirinhas
-  SUBUNIDADES DE PAISAGEM
 - SUP1 - Tetrapos Fluviais do Rio Ardila
 - SUP2 - Vertente Meridional da Cumeada Ratinho-Dona Margarida
 - SUP3 - Cumeada de Ratinho-Dona Margarida
 - SUP4 - Vertente Setentrional da Cumeada Ratinho-Dona Margarida
- HIPSOMETRIA (m)**
 -  75 - 100
 -  100 - 125
 -  125 - 150
 -  150 - 175
 -  175 - 200
 -  200 - 225
 -  225 - 250

Fonte: Levantamento topográfico (2021), modelo digital do terreno com resolução espacial de 2 metros

| | | |
|--|--------------|---|
|  Rua Mário Castan, nº 7 1750-340 Lisboa Tel: 217 590 825 geral@mosaicos.pt www.mosaicos.pt | |  |
| PLANO DE URBANIZAÇÃO MOURA - ARDILA | | Código PT-034 |
| Cartografia Entidade produtora: INSA, S.A. Entidade produtora: SICO, Lda - C/obertura área 07/2021; Reavaliação: 07/2021; Número de Data de Homologação: nº 008, 11 de 2022; Entidade Responsável pela Homologação: DOT Sistema de Referência: PT-TM66E/1985; Espaço: CR80R; Projeção cartográfica: Transversa de Mercator Estado posicional: EAC (plano) de 1m e EAC (altimétrico) de 1,7m Entidade Produtora de Cartografia Temática: Muroto & Raças, Lda. | | Situação existente: Unidades de Paisagem |
| Nome do Ficheiro PT-034-10-II-12-SE-Unidades_Paisagem_v3.dwg | Versão v3 | Data Agosto 2022 |
| Escala 1: 10 000 | | Desenho Volume III 12 |