












- LEGENDA:**
-  Limite da Área de Intervenção
 -  Linhas de água
 -  Linhas de fecho
- HIPSOMETRIA (m)**
-  75 - 100
 -  100 - 125
 -  125 - 150
 -  150 - 175
 -  175 - 200
 -  200 - 225
 -  225 - 250

Fonte: Levantamento topográfico (2021), modelo digital do terreno com resolução espacial de 2 metros

		Rua Mário Castan, nº 7 1750-340 Lisboa Tel: 217 590 825 geral@moura.munic.gov.pt www.moura.munic.gov.pt	
Projeto: PLANO DE URBANIZAÇÃO MOURA - ARDILA		Código: PT-034	
Cartografia: <small> Entidade produtora: INSUL, S.A. Entidade produtora: Socorro, Lda - Cobertura área 07-2021; Reatuação: 07-2021; Número de Data de Homologação: nº 206, 11 de 2022; Entidade Responsável pela Homologação: DOT Sistema de referências: PT-TM66E7RS88; Espaço: CR88; Projeção cartográfica: Transversa de Mercator Estado posicional: EMG (plano) de 1m e EMG (altimétrico) de 1,7m Entidade Produtora de Cartografia Temática: Mundo às Raízes, Lda. </small>		Título: Situação existente: Hipsometria	
Nome do Ficheiro: PT-034-V0-II-05-SE-Hipsometria_v3.dwg	Versão: v3	Data: Agosto 2022	Escala: 1: 10 000
Volume III		Desenho: 05	