










- LEGENDA:**
-  Limite da Área de Intervenção
 -  Limites do cadastro atual
- Transformação fundiária proposta pelo PPMA:
-  A1 - Herdade da Defesa - parcela a Sul da ER-255 (área 691,0 ha)
 -  A2 - Herdade da Defesa - parcela do conjunto turístico (área 249,9 ha)
 -  A3 - Herdade da Defesa - área a ceder para Infraestruturas de Portugal (área 5,5 ha)
 -  B - Monte do Ratinho - área cadastral a manter (área 92,7 ha)
 -  C - Monte das Colaças - área cadastral a manter (área 100,9 ha)

			
PLANO DE URBANIZAÇÃO MOURA - ARDILA			Código PT-034
Cartografia Entidade proprietária: INSUL, S.A. Entidade produtora: Socorro, Lda - C/obertura área 07/2021; Reavaliação: 07/2021; Número de Data de Homologação: nº 206, 11 de 2022; Entidade Responsável pela Homologação: DOT Sistema de referência: PT-TM66E7RS88; Espaço: CR88; Projeção cartográfica: Transversa de Mercator Escala posicional: EMQ (plano) de 1:50 000; Escala administrativa: 1:75 000 Entidade Produtora de Cartografia Temática: Muroto & Raças, Lda.		Planta Cadastral Transformação fundiária e cedências	
Nome do Ficheiro PT-034-UJ-14-Planta_cadastral_v4.dwg	Versão V4	Data Abril 2024	Escala 1: 10 000
Volume II		14	