









- LEGENDA:**
-  Limite da Área de Intervenção
 -  Áreas destinadas a empreendimentos turísticos e usos complementares
 -  Áreas com edificação existente a requalificar
 -  Área da subestação
 - Rede de resíduos sólidos urbanos:**
 -  Ecopontos
 -  Eccentro

 Rua Mário Castro, n.º 7 1750-340 Lisboa Tel: 217 590 825 geral@ruamariocastro.com.pt www.ruamariocastro.com.pt				
Projeto: PLANO DE URBANIZAÇÃO MOURA - ARDILA			Código: PT-034	
Cartografia:		Título:		
Entidade produtora: INRSUN, S.A. Entidade proprietária: INRSUN, S.A. Número de Data de Homologação: n.º 008, 11 de 2022. Entidade Responsável pela Homologação: DOT Sistema de referências: PT-TM66E/1988; Espaço: CR808; Projeção cartográfica: Transversa de Mercator Escala posicional: EMQ planimétrico de 1 em EMQ altimétrico de 1,7m Entidade Produtora de Cartografia Temática: Mundo às Raízes, Lda.		Planta da rede de resíduos sólidos urbanos		
Nome do Ficheiro: PT-034-V04-R-06-a-13-infraestruturas.dwg	Versão: V3	Data: Abril 2024	Escala: 1: 10 000	Desenho: 13