








- LEGENDA:**
-  Limite da Área de Intervenção
 -  Áreas destinadas a empreendimentos turísticos e usos complementares
 -  Áreas com edificação existente a requalificar
 -  Área da subestação
 - Rede de gás:
 -  Condução de Gás
 -  Depósito de Gás
 -  Ponto de Entrega

Rua Mário Castan, nº 7
1750-340 Lisboa
Tel: 217 590 825
geral@mundosistemas.pt
www.mundosistemas.pt



Projeto	PLANO DE URBANIZAÇÃO MOURA - ARDILA	Código	PT-034
---------	--	--------	---------------

Cartografia	Entidade produtora: INSUL, S.A. Entidade proprietária: INSUL, S.A. Número de Licença de Habitação: nº 006, 11 de 2022, Entidade Responsável pela Habitação: DOT Sistema de referências: PT-TMD6/ETRS89; Espaço: CRD80; Projeção cartográfica: Transversa de Mercator Escala posicional: EMQ pleneimétrico de 1 em EMQ altimétrico de 1,7m Entidade Produtora de Cartografia Temática: Mundo às Raízes, Lda.	Título	Planta da rede de gás
-------------	--	--------	------------------------------

Nome do Ficheiro	PT-034-V04-R-06-a-13-infraestruturas.dwg	Versão	V3	Data	Abril 2024	Escala	1: 10 000	Volume	II	Desenho	10
------------------	--	--------	----	------	------------	--------	-----------	--------	-----------	---------	-----------