








- LEGENDA:**
-  Limite da Área de Intervenção
 -  Áreas destinadas a empreendimentos turísticos e usos complementares
 -  Áreas com edificação existente a requalificar
 -  Área da subestação
 - Rede de água bruta:
 -  Conduto de Água
 -  Eletrobomba
 -  Depósito Terminal

 Rua Mário Castan, nº 7 1750-340 Lisboa Tel: 217 590 625 geral@insul.com.pt www.insul.com.pt			
Projeto: PLANO DE URBANIZAÇÃO MOURA - ARDILA			Código: PT-034
Cartografia:		Título: Planta da rede de água bruta	
<small> Entidade produtora: INSUL S.A. Entidade proprietária: INSUL S.A. Número de Data de Homologação: nº 006, 11 de 2022. Entidade Responsável pela Homologação: DGT Sistema de referências: PT-TM66/19888. Espaço: CR808. Projeção cartográfica: Transversa de Mercator Escala posicional: EMG pleneimétrico de 1 em 10000 Entidade Produtora de Cartografia Temática: Município de Moura, Lda. </small>			
Nome do Ficheiro: PT-034-V04-R-06-a-13-infraestruturas.dwg	Versão: V3	Data: Abril 2024	Escala: 1: 10 000
Volume II		Desenho: 06	