

LEGENDA:

--- Limite da Área de Intervenção

ESTRUTURA ECOLÓGICA (EE):

- Principal
- Secundária

COMPONENTES DA EE NO ESPAÇO DE OCUPAÇÃO TURÍSTICA:

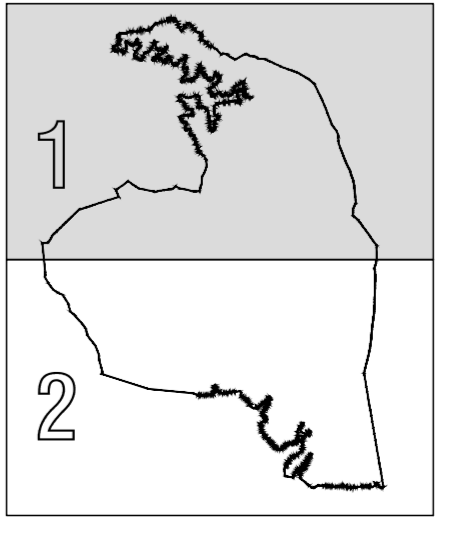
- EE principal:**
- Povoamento de azinheiras
 - Povoamento de azinheiras (com piomai)
 - Povoamento de pinheiro-manso com azinheiras
 - Linhas de água da REN e respetivos corredores
- EE secundária:**
- Áreas verdes de uso comum (área de lazer e recreio)
 - Áreas de ligação da EE



COMPONENTES DA EE NO ESPAÇO DESTINADO A EQUIPAMENTOS, INFRAESTRUTURAS E OUTRAS ESTRUTURAS OU OCUPAÇÕES:

- EE principal:**
- Povoamento de azinheiras
 - Povoamento de azinheiras/zambujal
 - Povoamento de alfarrobeiras
 - Linhas de água da REN e respetivos corredores
 - Zonas ameaçadas pelas cheias
 - Áreas de ligação da EE

ELEMENTOS COMPLEMENTARES À EE:

- Trilhos
- Pontos notáveis (miradouros e outros)
- Áreas edificadas a manter
- Caminhos existentes
- Caminhos propostos
- ER-255



 <p>Rua Melo Castro, nº 7 1790-360 Lousa Tel: 217 586 020 geral@mouraurbanismo.pt www.mouraurbanismo.pt</p>			
<p>Projeto: PLANO DE URBANIZAÇÃO MOURA - ARDILA</p>		<p>Código: PT-034</p>	
<p>Cartografia: Entidade proprietária: NÚCLEO, S.A. Entidade proletradora: Moura Urbanismo, Lda. Contato: Rua Melo Castro, nº 7, 1790-360 Lousa, Portugal. Tel: 217 586 020. Número e data de homologação: 07/2024, 27/08/2024. Entidade licenciada pelo licenciamento: DGT. Sistema de referência: PT-TM6617/2020. Sistema de projeção: PT-TM6617/2020. Sistema de coordenadas: UTM. Escala: 1:5.000. Entidade proletradora: Moura Urbanismo, Lda. Entidade proprietária: NÚCLEO, S.A.</p>		<p>Título: Planta de estrutura ecológica e qualificação ambiental</p>	
<p>Nome do Ficheiro: PT-034-V04-02-Estru_ecolog_qual_amb_v4.dwg</p>	<p>Versão: V4</p>	<p>Data: Abril 2024</p>	<p>Escala: 1:5.000</p>
<p>Volume II</p>		<p>Desenho: 02.1</p>	