





Fontes sonoras consideradas:
- Tráfego rodoviário
- Fontes industriais

Ano a que se reportam os resultados:
- 2036



Altura de cálculo:
- 4 metros


Método de cálculo adotado:
- CNOSSOS-EU

Legenda:

-  Limite do Plano de Urbanização
-  Recetores sensíveis
-  Recetores não sensíveis
- Vias de tráfego rodoviário
-  Área Subestação

Áreas de conflito - Lden

-  Ln ≤ 55 dB(A)
-  Ln > 55 dB(A)

| | | |
|--------------------|---|---|
| Título: | Plano de Urbanização Moura – Ardila | |
| Designação: | Áreas de conflito Ln – Situação Futura (2036) | |
| Desenho: | PUMA.11 | ELABORADO POR:  MONITAR engenharia do ambiente |
| Folha: | 1 / 1 | |
| ESCALA: | 1:25 000 | DATA: abril de 2024 |

Georeferência: sistema de coordenadas planimétricas (M,P) - PT-TM06/ETRS89

