





Fontes sonoras consideradas:
- Tráfego rodoviário

Ano a que se reportam os resultados:
- 2022









Altura de cálculo:
- 4 metros

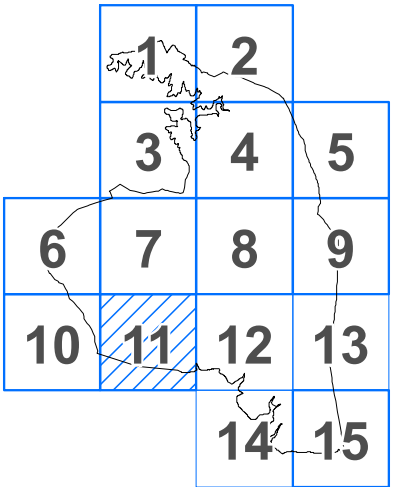
Método de cálculo adotado:
- CNOSSOS-EU

Legenda:

-  Limite do Plano de Urbanização
-  Recetores sensíveis
-  Recetores não sensíveis
-  Vias de tráfego rodoviário

Indicador de ruído Lden [dB(A)]

-  Lden ≤ 45
-  45 < Lden ≤ 50
-  50 < Lden ≤ 55
-  55 < Lden ≤ 60
-  60 < Lden ≤ 65
-  65 < Lden ≤ 70
-  70 < Lden ≤ 75
-  Lden > 75



Georeferência: sistema de coordenadas planimétricas (M,P) - PT-TM06/ETRS89

0 125 250 500 Metros

Título: Plano de Urbanização Moura – Ardila

Designação: Indicador de ruído Lden

Desenho: PUMA.03.11

ELABORADO POR:

Folha: 11 / 15



ESCALA: 1:5 000

DATA: abril de 2024